



Anfahrt aus Richtung Hamburg:

- über die A1 Richtung Lübeck
- dann weiter auf der A20 Richtung Rostock
- A 20 bis Abfahrt Rostock West (14)
- auf der B103 Richtung Rostock
- dem Verlauf der B103 folgen (Richtung Warnemünde)
- nach ca 10 Km rechts abbiegen (Schmarler Damm)
- nächste Kreuzung rechts in die Marieneher Straße für ca. 700 m
- weiter Am Fischereihafen für ca. 600 m
- dann links in Alter Hafen Süd und nach 200 m links
- und schon sind Sie bei uns

Anfahrt aus Richtung Berlin:

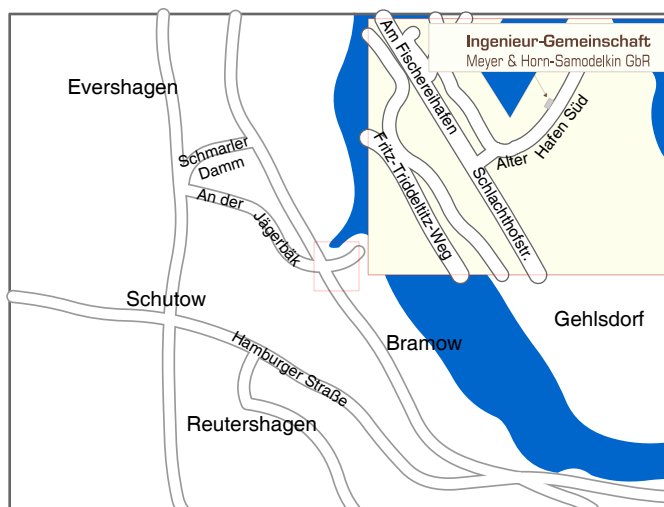
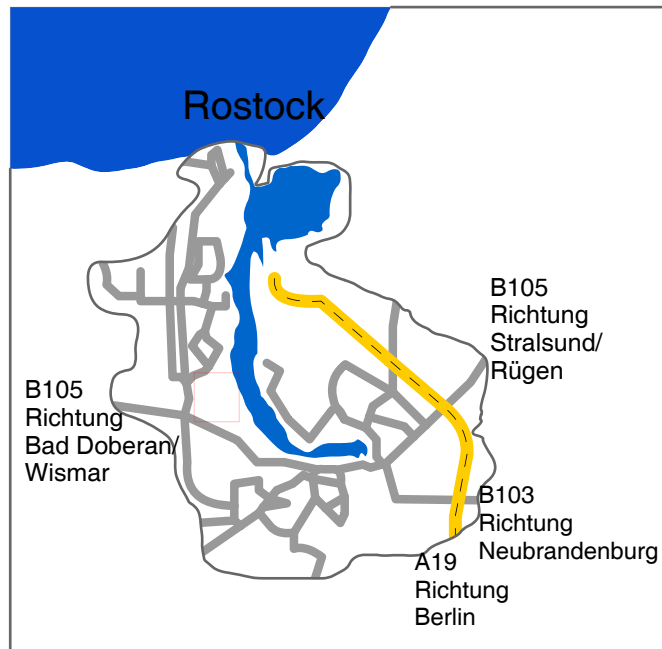
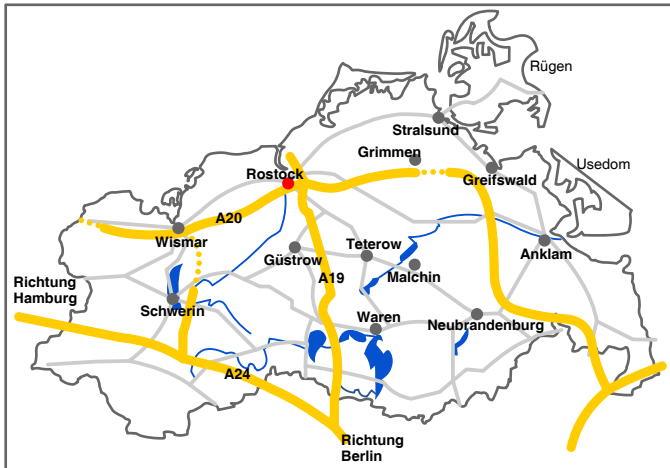
- A24 Richtung Hamburg / Rostock
- dann auf die A19 Richtung Rostock
- dem Verlauf der A19 folgen bis Ausfahrt Krummendorf
- weiter Richtung Überseehafen an der B103n
- nun durch den Warnowtunnel (Maut)
- an der nächsten Kreuzung halten Sie sich rechts
- weiter auf dem Schmarler Damm für ca. 2,5 Km
- nun links in die Marieneher Straße für ca. 700 m
- weiter Am Fischereihafen für ca. 600 m
- dann links in Alter Hafen Süd und nach 200 m links
- und schon sind Sie bei uns

Anfahrt aus Richtung Neubrandenburg:

- B104 Richtung Teterow / Güstrow / Schwerin
- zwischen Teterow und Güstrow auf die A19
- dem Verlauf der A19 folgen bis Ausfahrt Krummendorf
- weiter Richtung Überseehafen an der B103n
- nun durch den Warnowtunnel (Maut)
- an der nächsten Kreuzung halten Sie sich rechts
- weiter auf dem Schmarler Damm für ca. 2,5 Km
- nun links in die Marieneher Straße für ca. 700 m
- weiter Am Fischereihafen für ca. 600 m
- dann links in Alter Hafen Süd und nach 200 m links
- und schon sind Sie bei uns

Aktuelle Verkehrsinformationen:

Antenne MV: 100.8 , 101.3 , 93.8 MHz
Ostseewelle: 107.3 , 104.8 , 105.8 MHz
NDR 2: 93.5 , 98.5 , 107.0 MHz



Wir wünschen Ihnen eine angenehme Anreise.